

Fürstenbergerstraße

Hansaallee








Wolfsgangstr.

Auf der Körnerwiese










Hansaallee

Hansa

**LEGENDE**

- (Bestand) - Mischsystem  
 + 107.10 = Geländehöhe (Stadtgrundkarte) m ü. NHN
-  KM = Mischwasserkanal (Bestand)  
 105.00 = Schacht- bzw. Kanalsohle (Bestand) m ü. NHN  
 = vorhandene und angeschlossene Hausanschlussleitung (KS, KR)  
 = vorhandene Sinkkastenschlüsselung mit Stationierung  
 = vorhandener Stutzen, verschlossen  
 = vorhandene Ventilation  
 = vorhandener Schacht bzw. Bauwerk [mit Schachtnummer (Betriebs-Nr.)]  
 1A01864/32

- (Planung) - Mischsystem
- GOK +109.00 = Geländehöhe m ü. NHN  
 +105.00 = Schacht- bzw. Kanalsohle m ü. NHN  
 42.50 m = Haltungslänge  
 23.5 ‰ = Gefälle (Promille)

-  = Mischwasserkanal (KM)  
 KM DN 500 Stz = Kanalart, Querschnitt, Dimension, Werkstoff z.B. Mischwasserkanal DN 500 Stz  
 SK DN 150 = Neu herzustellende, anzuschließende Sinkkastenschlüsselung  
 KM DN 150 = Neu herzustellende, anzuschließende Mischwasser-Hausanschlussleitung  
 = Vorh. und wieder anzuschließende Sinkkastenschlüsselung  
 = Vorh. und wieder anzuschließende Mischwasser-Hausanschlussleitung  
 = Fertigteilschacht  
 = Gemauerter Schacht bzw. Bauwerk  
 = Schachtnummer

Abkürzungen gemäß Frankfurter Kanal-Informationssystem (KIS-Schlüssel)

- Die Stadtgrundkarte ist digital übernommen und kann von der Örtlichkeit abweichen.
- Geländehöhen (GOK) im geplanten Bereich des Kanals sind interpoliert.

DATUM	NAME	STADTEIL	Westend - Nord
BEARBEITET 05 / 2023	Rigon Wille	BEZIRK / GEBIET	1 / 9
GEZEICHNET 08 / 2021	Pieper	KOSTENTRÄGER	V_00932
SEF DATUM:	V 09032 KERN Hansaallee_Auf der Körnerwiese LP 1_AUS.dwg	DRUCKDATUM:	13.01.2023
KERN Hansaallee Auf der Körnerwiese		ZEICHNUNGS-NR.	1
Übersichtslageplan		MASSTAB:	LÄNGEN: 1:250
STADT FRANKFURT AM MAIN		STADTENTWÄSSERUNG FRANKFURT AM MAIN	
SG PLANUNG	DATUM	NAME	IM AUFTRAG
SG BETRIEB			